

XII (KYTTÄLÄ b)






















Jalkakäytävä 3.50
 Ajorata 4.50
 Ajoratapysäkki 3.00
 Välikaista/odotustila 3.10
 Jalkakäytävä 3.75

X = 6820800.00
 Y = 24487800.00


Liittyy Hatanpään
 valtatie 1/20751 ja
 Aleksanterinkadun
 1/20753 suunnitelmiin

Sähköinen infonäyttö

MERKINTÖJEN SELITYKSET:

-  ASFALTTIPÄÄLLESTEINEN AJORATA / JALKAKÄYTÄVÄ
-  BETONIKIVEYS, ISO SAUVAKIVI 138x278x80, HARMAA (LA-PYSÄKKI JA PYSÄKÖINNIN EROTUSALUE)
-  BETONILAATOITUS, ISO SAUVAKIVI 138x278x80, VALKOINEN (LA-PYSÄKIN VAROITUSALUE)
-  BETONILAATOITUS, 278x278x80, 2-SUUNTAAN URITETTU VAROITUSLAATTA, VALKOINEN (SUOJATIET, REUNAKIVEN VIEREEN)
-  NOPPAKIVEYS, 90x90x90, KURUN HARMAA
-  LUONNONKIVEYS, UUDELLEEN ASENNUS
-  REUNAKIVI S300, KORKEUS 10 CM (PYSÄKILLÄ 12 CM), VÄRI KURUN HARMAA NYKYINEN KIVI, UUDELLEEN ASENNUS
-  TASOON ASENNETTAVA REUNAKIVI S200, VÄRI KURUN HARMAA NYKYINEN KIVI, UUDELLEEN ASENNUS
-  REUNAKIVI S200, KORKEUS 5 CM, VÄRI PUNASÄVYINEN NYKYINEN KIVI, UUDELLEEN ASENNUS
-  NYKYINEN REUNAKIVI S200, KORKEUS 10 CM, SÄILYY (PUISTON REUNASSA)
-  NYKYINEN REUNAKIVI S300, KORKEUS 10 CM, SÄILYY (AJORATA)
-  LUISKATTU REUNAKIVI LR300, VÄRI KURUN HARMAA, UUSI KIVI
-  MADALLETTU REUNAKIVI S300, KORKEUS 3 CM, VÄRI KURUN HARMAA, UUSI KIVI
-  NUPUKIVIRAITA, 1 KIVI, 140x220x140, KURUN HARMAA (PYSÄKKIALUEEN RAJAUS)
-  NOPPAKIVIRAITA, 3 KIVÄÄ, 90x90x90, KURUN HARMAA (OHJAUS SUOJATIELLE)
-  JALKAKÄYTÄVÄN REUNALINJA (PÄÄLLESTEEN REUNA)
-  NYKYINEN HULEVESIKAIVO RITILÄKANSISTOLLA
-  ISTUTETTAVA PUU, TILIA X VULGARIS, PUISTOLEHMUS, RYM 24-26, MAARITILÄ TORKKI MR BASIC HKI, MUSTA RUNKOSUOJA TORKKI RS BASIC HKI, RAL 7012
-  KIINTEISTÖN OSOITENUMERO
-  LIIKENNEVALO-OHJATTU LIITYMÄ
-  LINJA-AUTOKATOS (4 M JA 7 M)
-  KANTAVAN KASVUALUSTAN RAJAVIIVA JA ILMASTOINTI/KASTELUPUTKEN KANSISTO TIHVE Tno19

Tässä suunnitelmassa on käytetty ETRS-GK24/N2000 taso- ja korkeuskoordinaatistoa


 **TAMPEREEN KAUPUNKI**
 KAUPUNKIYMPÄRISTÖN PALVELUALUE

Kaupunkiympäristön
rakennuttaminen ja ylläpito

SUVANTOKADUN PYSÄKKIJÄRJESTELYT

VÄLI: ALEKSANTERINKATU-TUOMIOKIRKONKATU
 XII ko. (KYTTÄLÄ b)

RAKENNUSSUUNNITELMA
 ASEMAPIIRUSTUS 1:500

 Ramboll Finland Oy
 PL 718, Pakkahuoneenaukio 2
 33101 Tampere
 puh. 020 755 611

Piirt.	Kai Lappalainen
Suunn.	Kai Lappalainen
Tark.	Esa Ränkman

Ylan päätös:	
Suunnittelupäällikön päätös:	/ §
Muutos	
Tark.	
Hyv.	
Pvm.	14.6.2021
Korvaa piir.n:o	
Ark.n:o	
Piir.n:o	1/21504/1